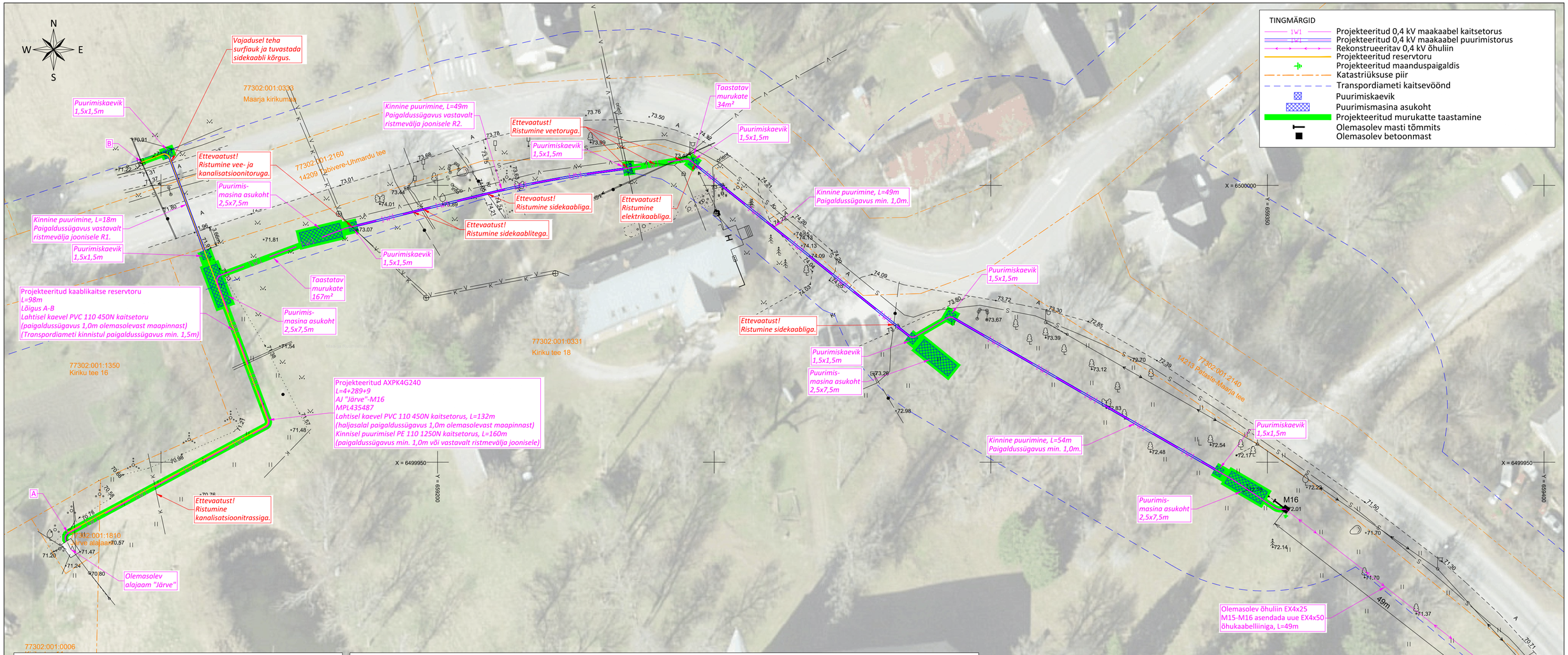

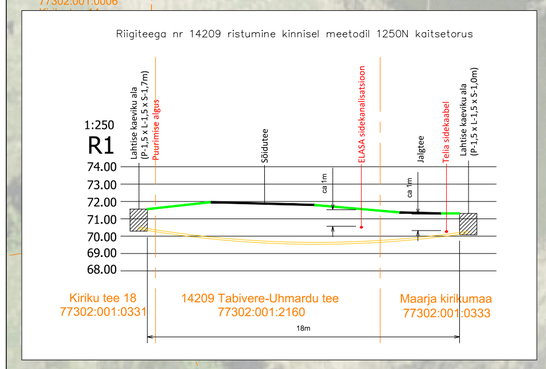



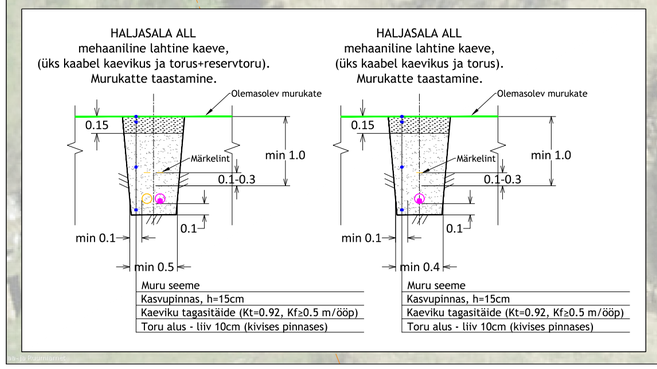

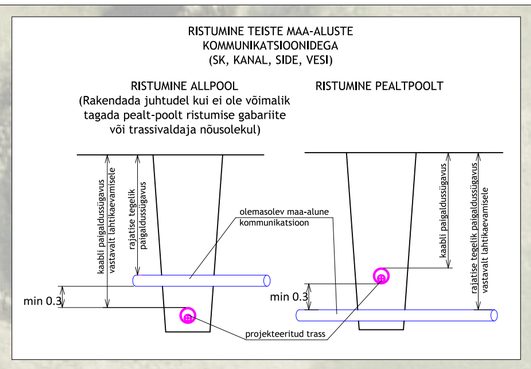

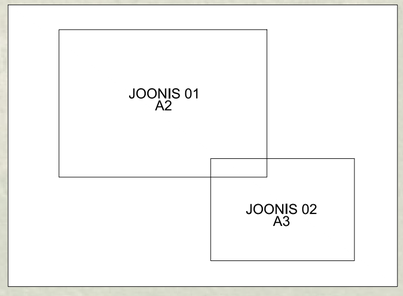

Alusplaanina on kasutatud:
- Kirjanurk OÜ poolt koostatud geodeetilist alusplaani (töö nr 12939G). Koostamise aeg: 20.12.2024; Koordinaadid L-EST 97süsteemis, kõrgused EH-2000 süsteemis.

MÄRKUSED:
1. Pärast ehitustöid taastada pinnase endine olukord ning korrastada ehitusjäljed. Pinnase täitmisel arvestada hilisemat vajumist, tagasitäidetav pinnas tihendada.
2. Käesolevat joonist käsitleda lahutamatu osana projektdokumentatsiooni teiste jooniste ning projekti seletuskirjaga

Tellija:	elektrilevi	ELEFISH	Kuupäev: 24.12.2024
Töö nimetus:	Maarja reoveepuhasti peakaitsme nimivoolu suurendamine, Maarja-Magdaleena küla, Tartu vald, Tartu maakond TÖÖPROJEKT	Aadress: Pillikoori põik 2/2-6, Lohkva küla, Luunja vald, Tartu maakond, 62207 MTR: TEL003344 Reg nr: 14217559 Telefon: 59002913 e-mail: tanel.heering@elefish.ee	Töö nr: LC2862
			Joonise nr: 01
			Mõõtkava: M 1:500/A2
		Projekteerija: Tanel Heering	
Joonise nimetus:	ASENDIPLAAN	Kontrollija: Tanel Heering	Muudatus: Ver 1